Stier og smetter
i
Åsgårdstrand

Utgitt: Februar 2016

Åsgårdstrand Velforening

Stier og smetter i Åsgårdstrand

Dette heftet er utarbeidet av Åsgårdstrand Velforening og distribueres gratis til alle husstander i Åsgårdstrand.

Mange vil ha god kjennskap til det vi presenterer om stier og smetter i og rundt byen vår, men antakelig kjenner ikke alle til alle mulighetene. Heftet er produsert i A5 størrelse for at det skal være greit å ta med på en gåtur for å bli bedre kjent i området.
Vi oppfordrer alle til å bruke nettet av gang og sykkelstier i Åsgårdstrand, for rekreasjon, god helse, lufte hunden, og for å holde stiene i hevd så de ikke forfaller og forsvinner.
Heftet er delt i 3 seksjoner:
Stier og smetter i de ndre bydelene,
Stier og smetter i de øvre bydelene, og
Turstier nord for Åsgårdstrand.
Heftet er basert på input fra Henning Lysell, mens undertegnede har gått stiene og tatt bilder, høsten 2015.
Det er en del turstier syd for byen, men dem kjenner jeg ikke så godt til, så de er ikke med i denne runden.
Åsgårdstrand, 20. januar 2015
Freddy Pøhner

Litt historikk

Historisk ble de fleste hus i Åsgårdstrand bygget i en ganske rotete sammenheng. Veiene mellom husene var stort sett dimensjonert for den gangs trafikk, fotgjengere og hest/kjerre. Mange av eiendommene var i begynnelsen festetomter. Ladestedet Åsgårdstrand er bygget på Stangs grund, Grevens grunn og Nygaards grunn, som opprinnelig lå innunder Sem og Borre prestegjeld.

Med en litt grov forenkling kan man si at bebyggelsen er anlagt langs veier som går Nord – syd, og stier kom til mellom disse husene ned til sjøen for henting av vann fra oller, til stranden for å bade eller å reise ut og fiske. Branngater var også veldig viktig. Fra tidligere tider var vannforsyningen fra egne brønner eller fra oller. I 1890 ble det anlagt ferskvannsbasseng, og etter dette vannposter rundt om i byen.
Den korteste veien til vannpostene gikk på stier mellom eiendommene.

Alle stiene har satt sitt preg på nærmiljøet, med den nærhet, bevegelighet og frihetsfølelse de gir. Stiene er kun for fotgjengere, og noen er egnet for sykkel. Dette har stor betydning for trafikksikkerheten for de som bruker dem.

Ved gjennomgang høsten 2015 ser vi at alle stiene syd for havna nå er borte.
De aller fleste stiene finner vi innenfor Nygårdsfeltet, som ble bebygget på 1970tallet, Og dette betyr at de aller fleste historiske stiene og smettene er bygget ned.
Men det er kommet nye, og disse har samme funksjon og glede for brukerne.

Seksjon A.
Oversiktskart over stiene og smettene i nedre Åsgårdstrand

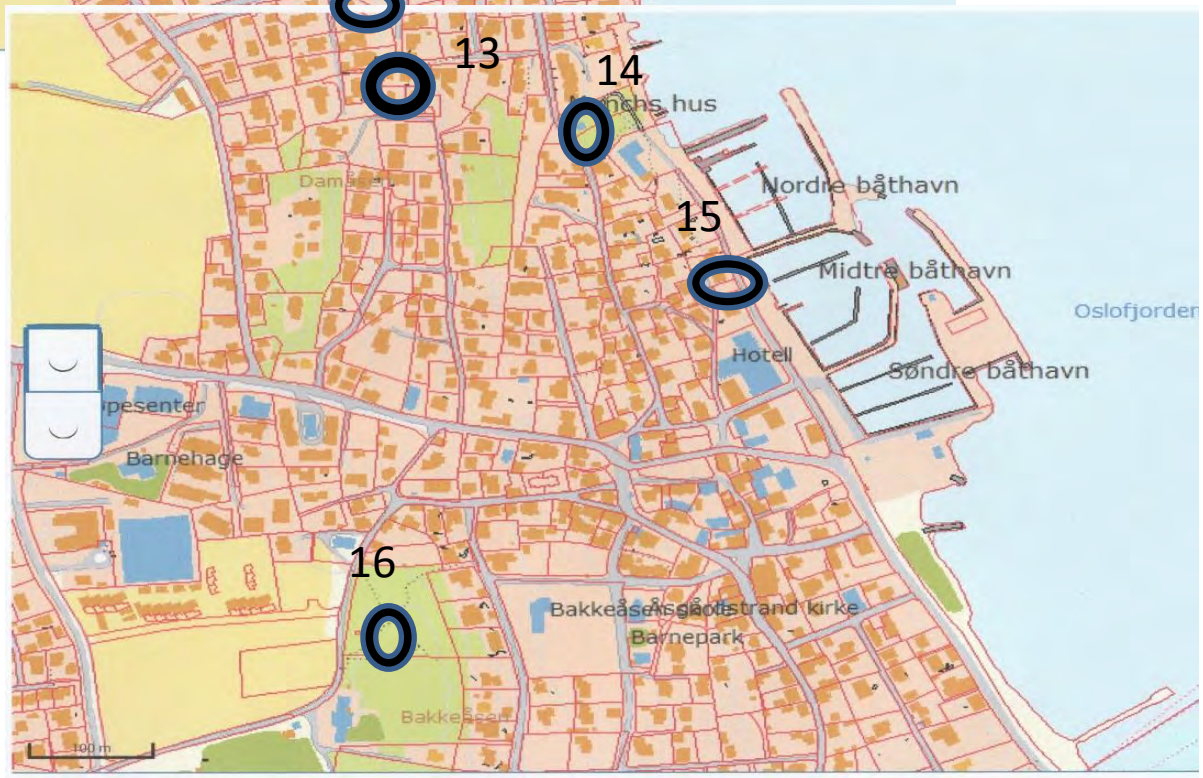

Sti nr. A1:
E. Ulvings vei til
Hans Heyerdahls vei



Dette er en grusvei som er godt merket av kommunen

Sti nr. A2: Damgt – Jahn Ekenæs vei

Sti nr. A3: Munchs gt. 63 - brygge

Sti nr. A4: Munchs gt. 61 – badeplass m/brygge

Sti nr. A5: Jahn Ekenæs vei – Even Ulvings vei

Sti nr. A6: Even Ulvings vei – Karl Uchermanns vei

Sti nr. A7: Okerveien – Hans Heyerdahls vei

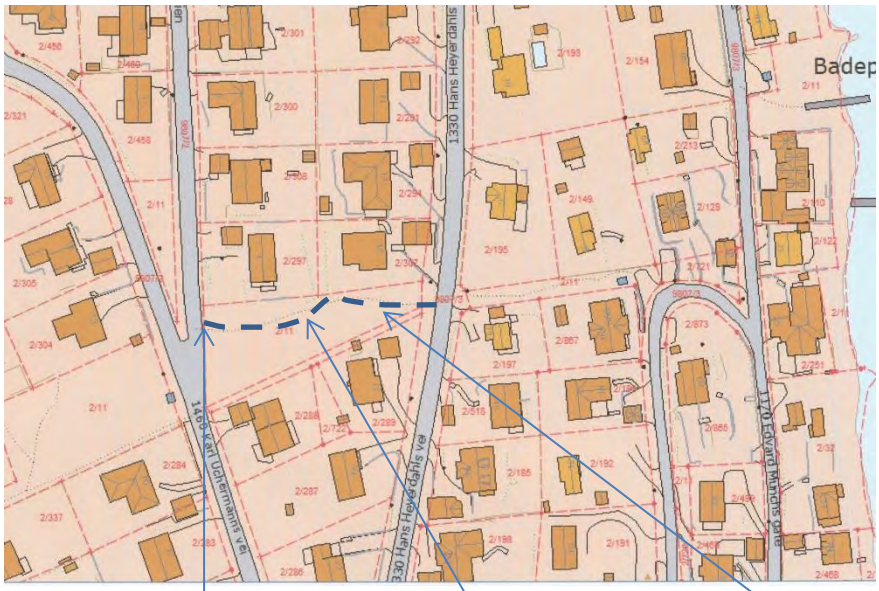

Sti nr.A8: Hans Heyerdahlsvei – Edvard Munchs gate

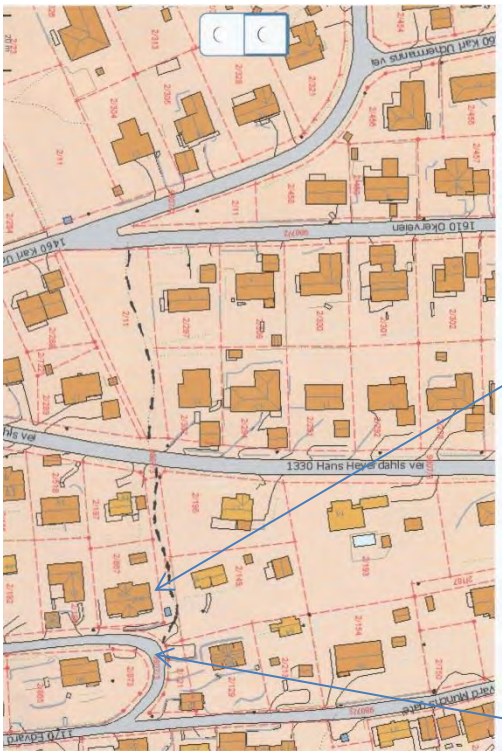

St nr. A9: Karminveien 4 – Edvard Munchs gate

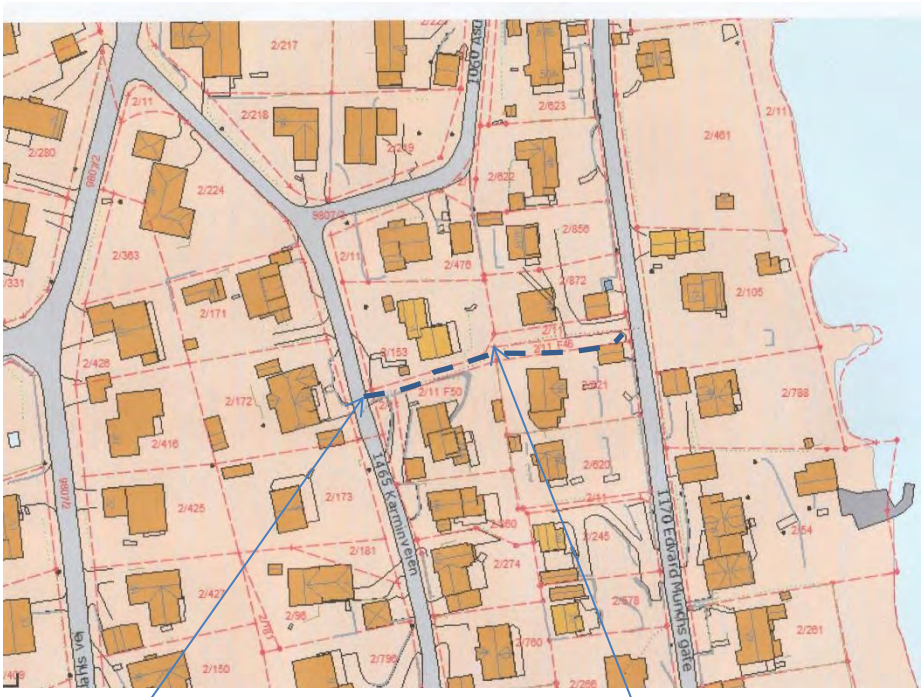

Sti nr. A10: Hans Heyerdahls vei 44 – Karminveien 18

Sti nr. A11: Karminveien 10 – Edv. Munchsgt. 32A

Sti nr. A12

Hans Heyerdahls v 44 – Karminvn- Munchs gt. 30

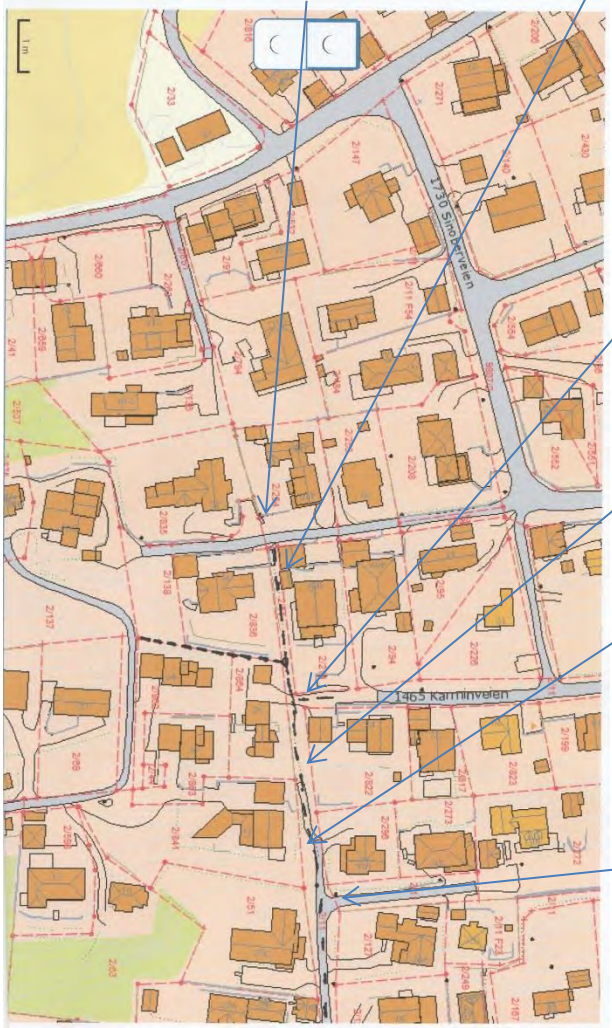

En trapp øverst, så trang sti og kjørevei nederst

Sti nr. A13: Ola Abrahamssons vei - Karminveien

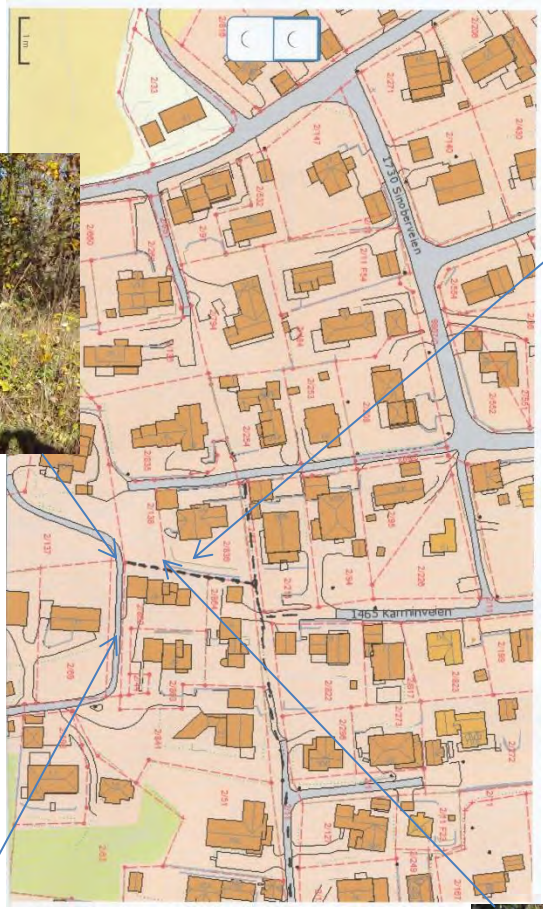

Ola Abrahamssons vei

Kjekk forbindelse mellom O. Abrahamssons vei og Nygårdsfeltet.
Henger sammen med forrige.

Sti nr. A14: Edvard Munchs gate – havna (Munchparken)

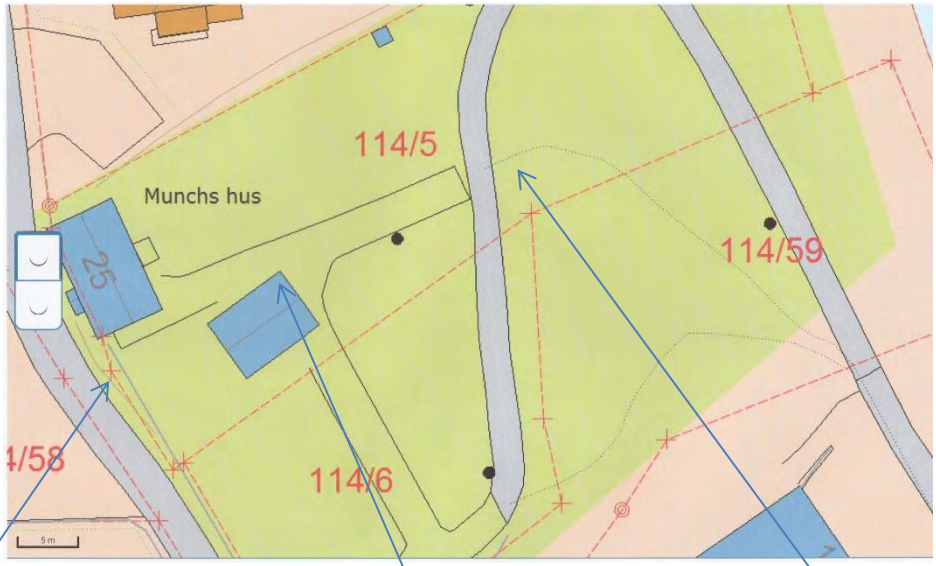

Sti nr. A15: Bugges gate - Havnegata

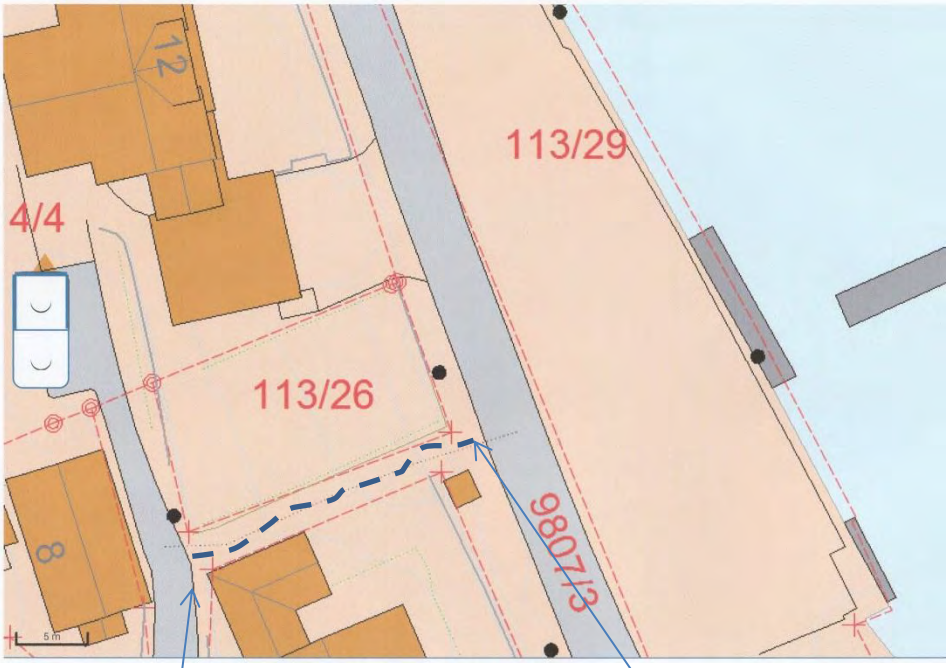

Sti nr. A16: Idrettsanlegget – Bakkeåsen-Bakkåsveien

Alternativ sti til Bakkeåsveien

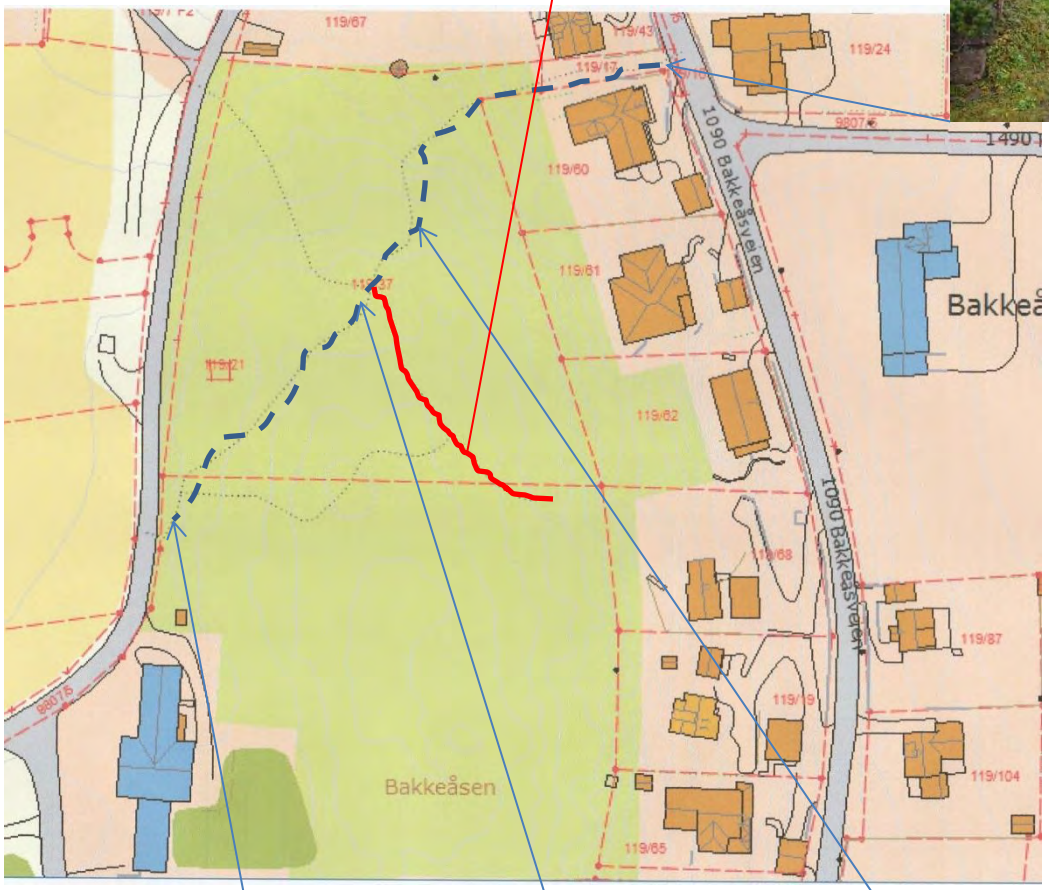

Stien går over Bakkåsen med fin utsikt, noen forgreninger

Seksjon B: stier i de øvre bydelene

Sti B1: Sti mellom idrettsanlegget og Stangsgate, via Store Stang Gård

Carl Henrik Aasen,
som eier Store Stang,
er forespurt og har
Ikke noe imot at folk
går gjennom gårdstunet

Seksjon C: Turstier nord for Åsgårdstrand

St C1: Damgata til Fjugstad gård

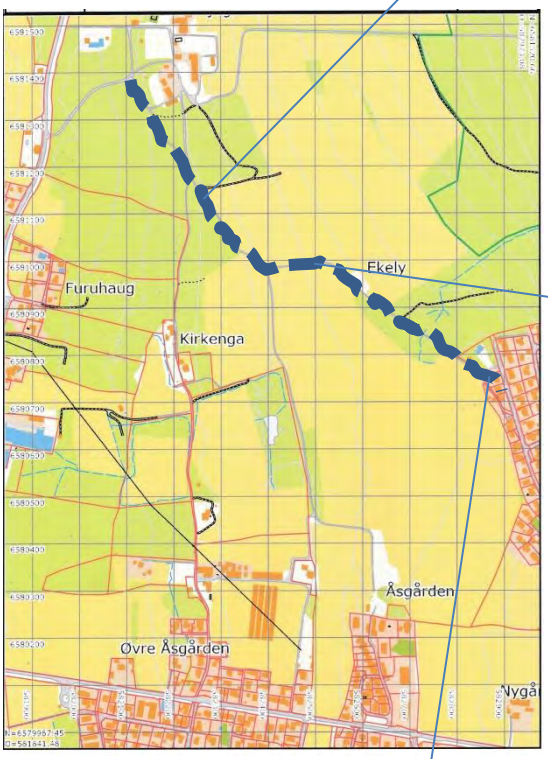

Sti C2: Fjugstad til Kyststien

St C3: Kirkeenga til Fjugstad gård

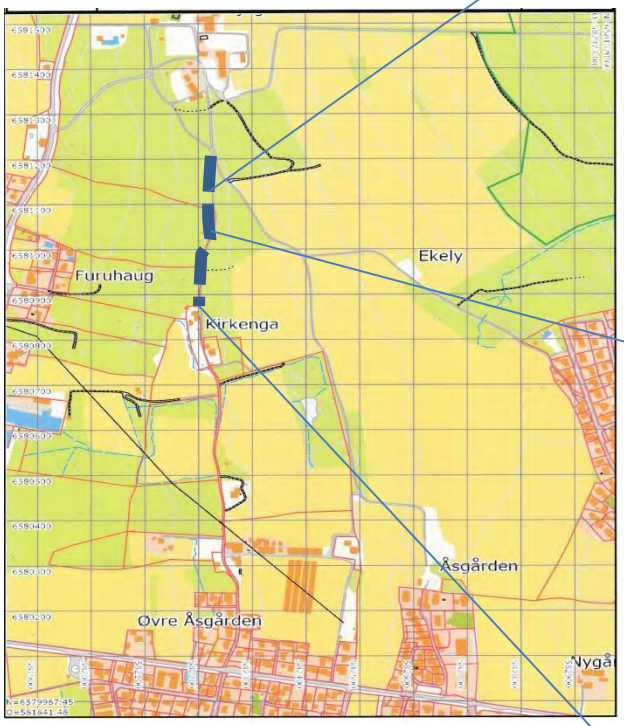

Sti C4: Kirkeenga til Åsgården

St C5: Kyststien : Åsgårdstrand mot Borre

Kyststien fortsetter gjennom Borre og Nasjonalparken til Horten

Sti C6: Kyststien til Mastebakke

Fra Mastebakke går det grusvei til sykkelstien langs f.v.325

Sti B2: Syd for Paletten

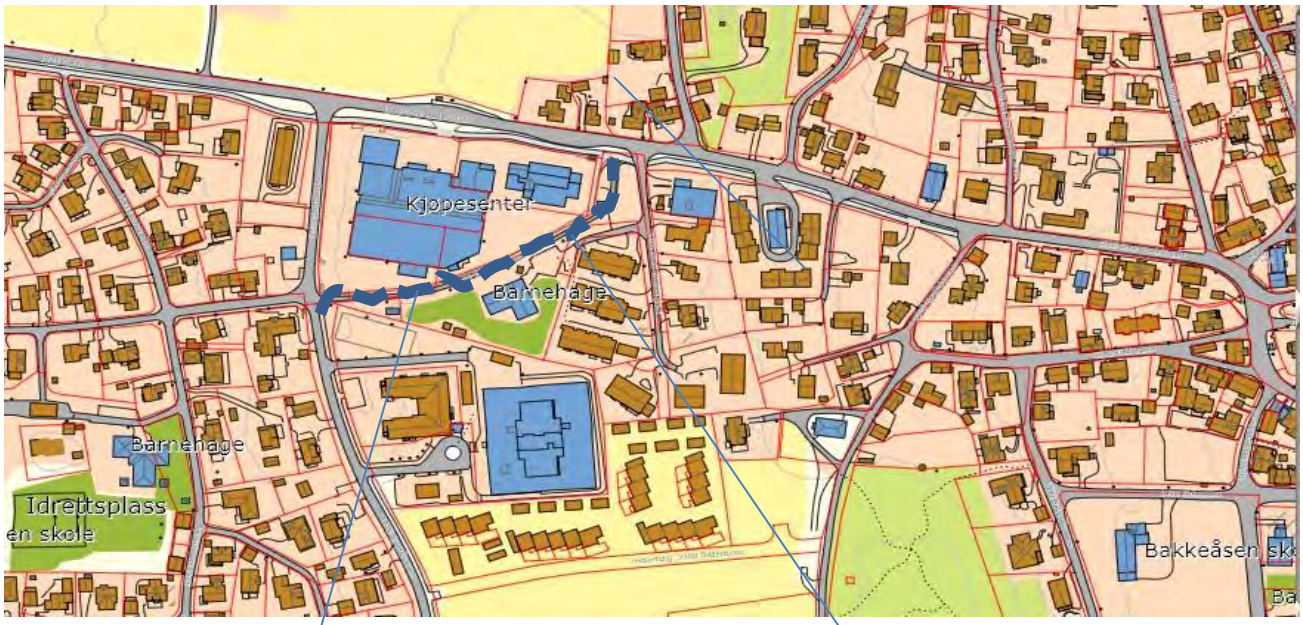

Sti B3: Spettåsveien – sti syd for bebyggelse (Kongeveien)

Sti B4: Kongeveien - Bjørkeveien - skolen



Sti B5: Sti syd for begyggelsen – Breidablikk
(Kongeveien fortsatt)

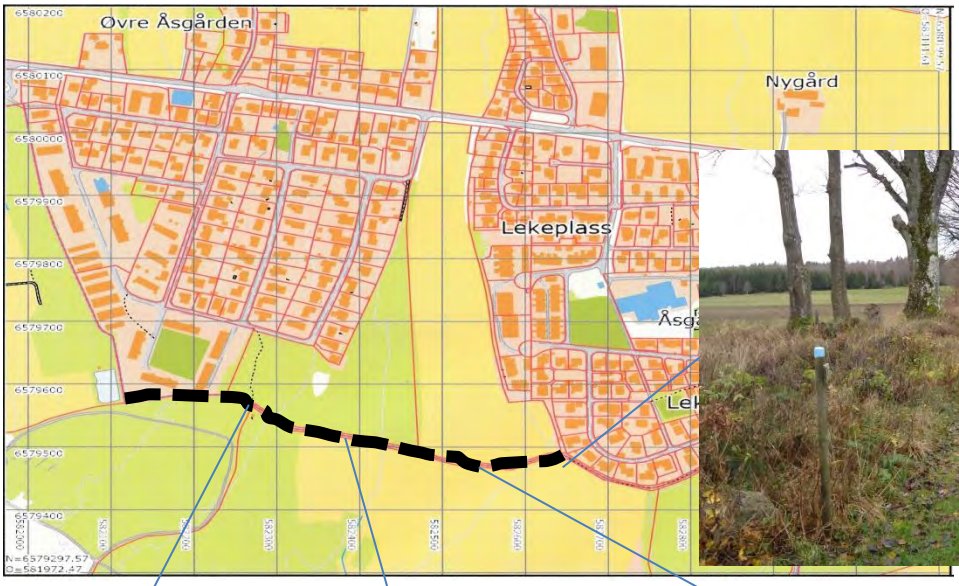

St B6: Sti vest for Breidablikk - busssnuplassen

Sti B7: Bussnuplassen – Sleipners vei